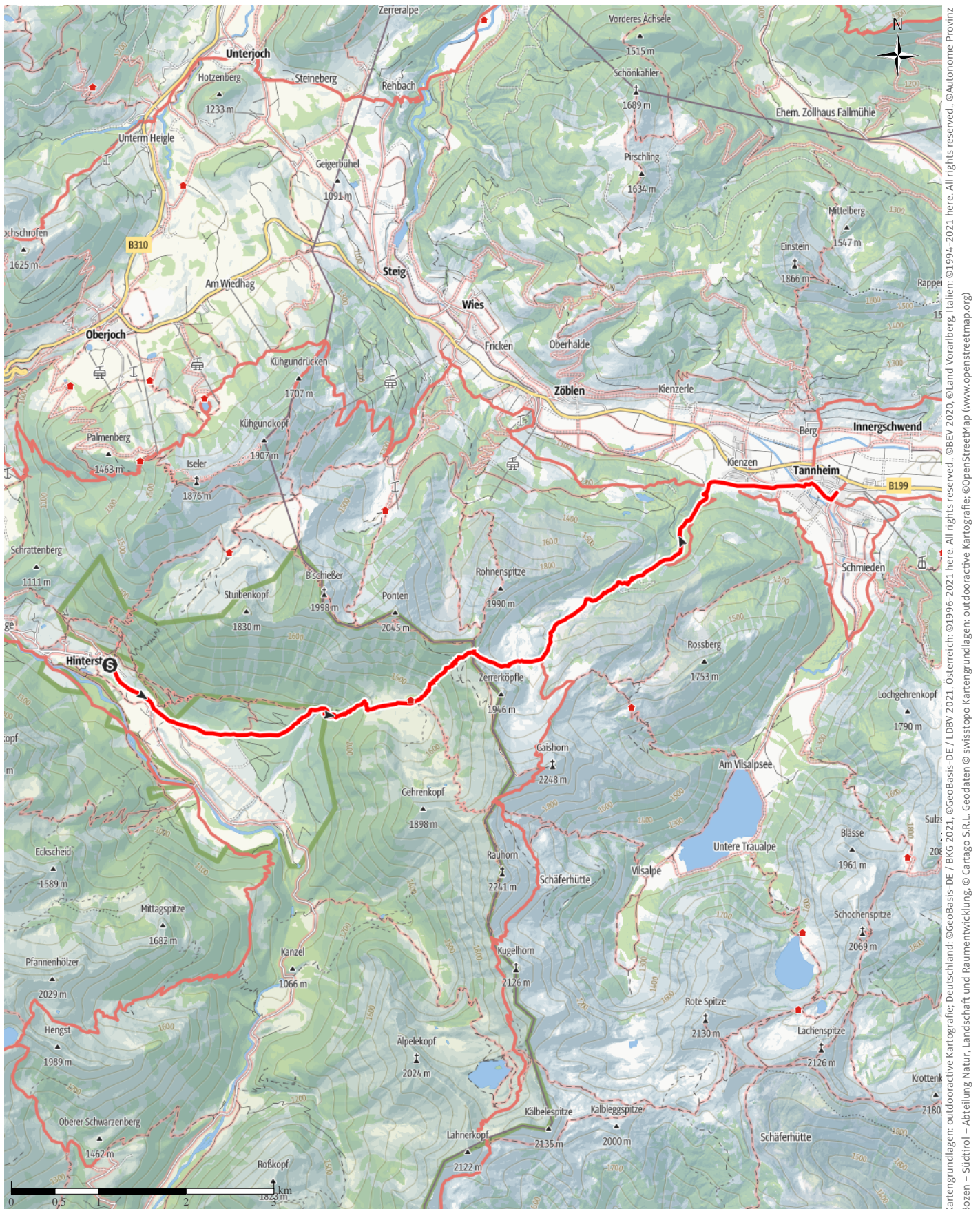


↔ 11,5 km ⌚ 4:55 h 📶 982 m 📶 739 m Schwierigkeit mittel



Hinterstein - Tannheim HAC TAG1

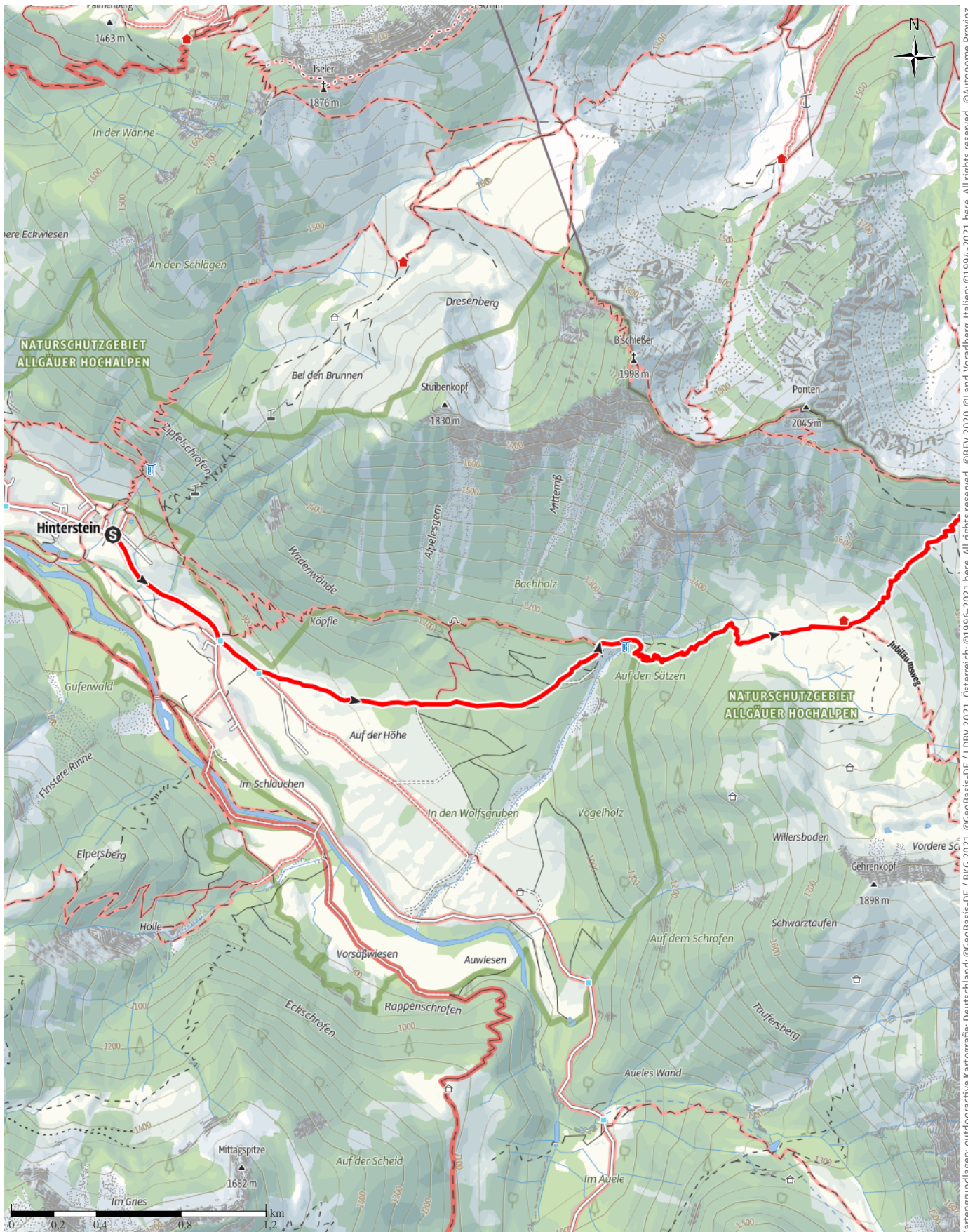
↔ 11,5 km

🕒 4:55 h

⬆️ 982 m

⬆️ 739 m

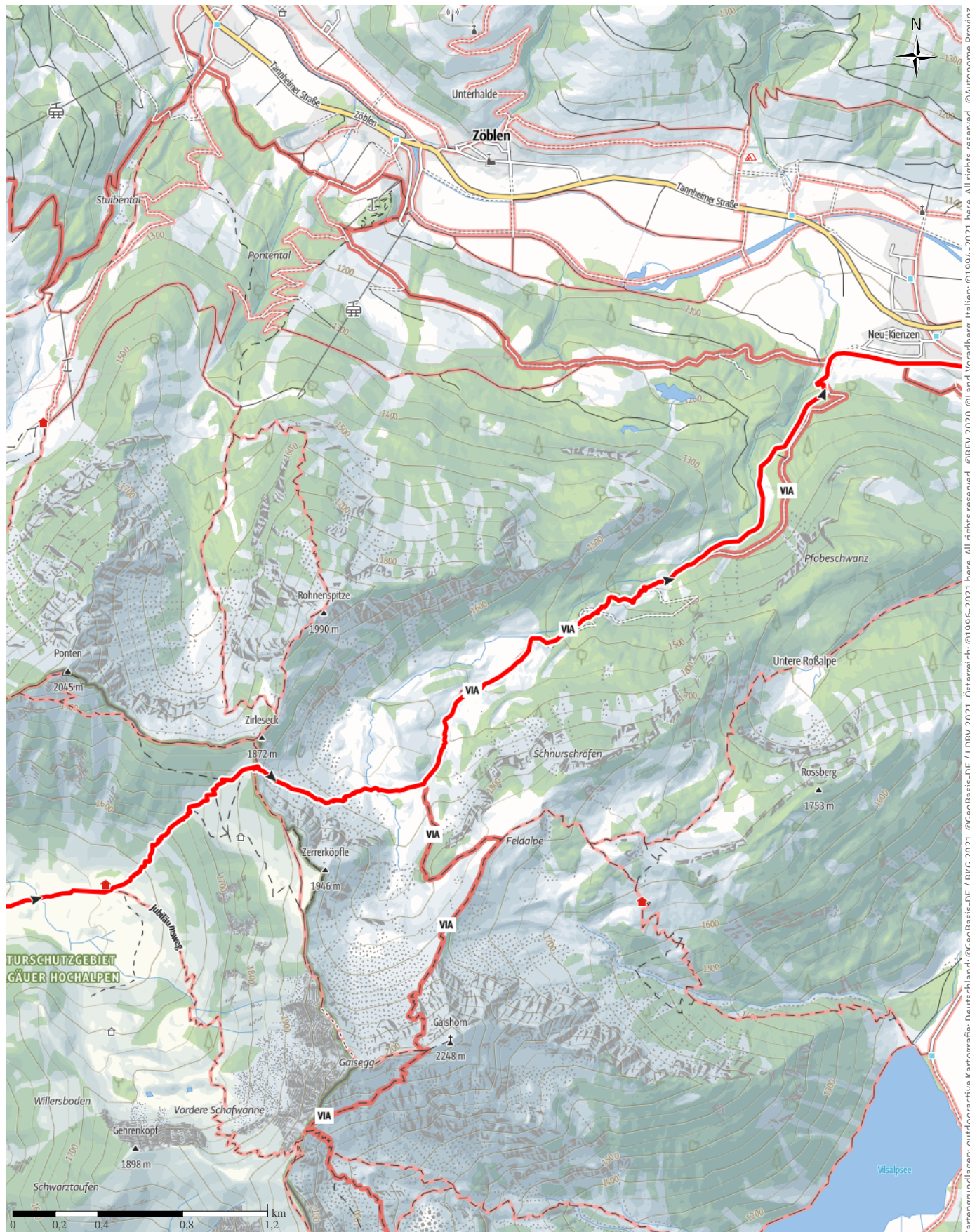
Schwierigkeit mittel



Kartengrundlagen: outdooractive Kartografie; Deutschland: ©GeoBasis-DE / BKG 2021, Österreich: ©1996-2021 here, All rights reserved, ©BBV 2020, ©Land Vorarlberg, Italien: ©1994-2021 here, All rights reserved, ©Autonome Provinz Bozen – Südtirol – Abteilung Natur, Landschaft und Raumentwicklung, © Cartago S.R.L. Geodaten © swisstopo Kartengrundlagen: outdooractive Kartografie; ©OpenStreetMap (www.openstreetmap.org)

Hinterstein - Tannheim HAC TAG1

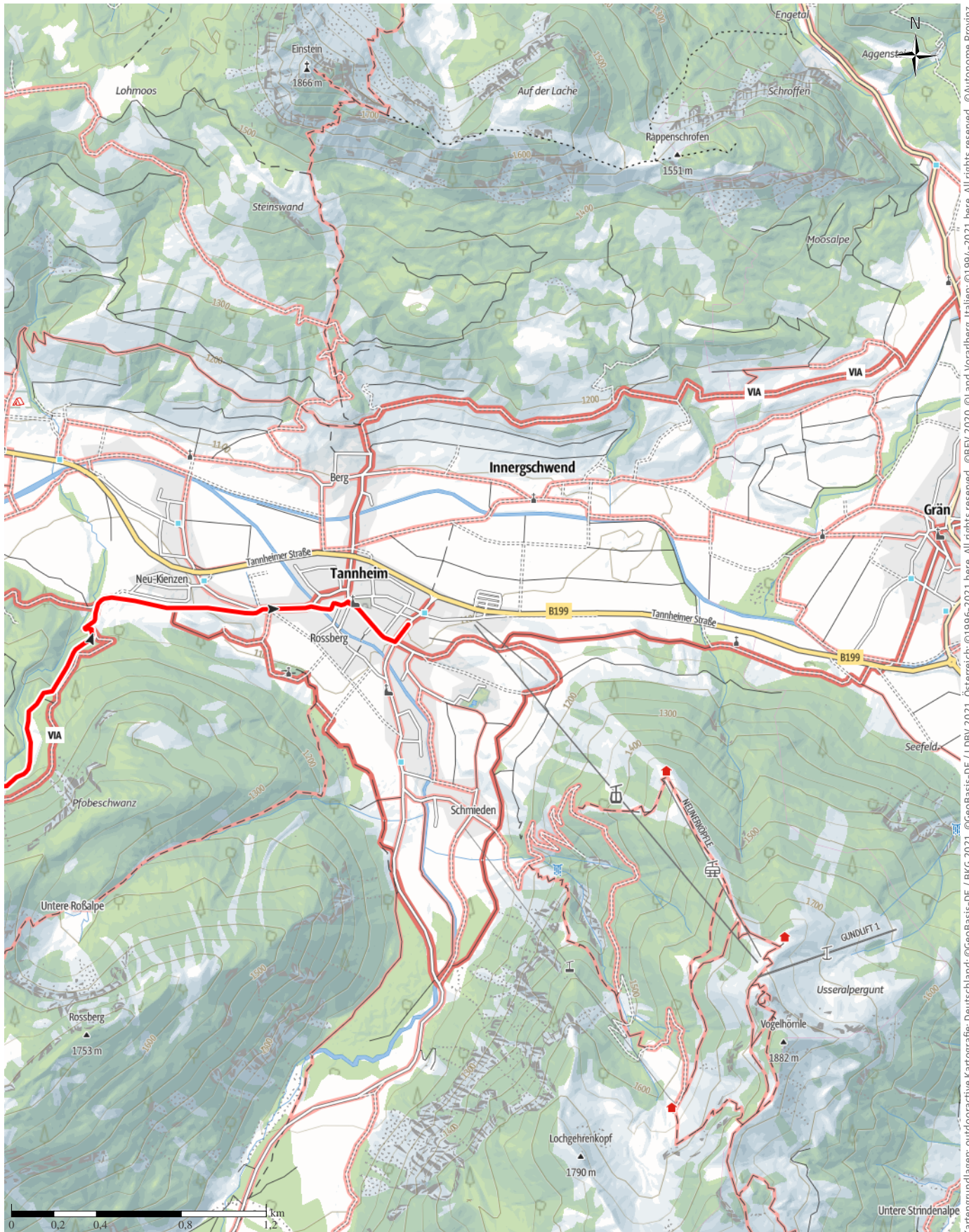
↔ 11,5 km | ⌚ 4:55 h | 🏔️ 982 m | 🏔️ 739 m | Schwierigkeit mittel



Kartengrundlagen: outdooractive Kartografie; Deutschland: ©GeoBasis-DE / BKG 2021, Österreich: ©1996-2021 here. All rights reserved, ©BEV 2020, ©Land Vorarlberg, Italien: ©1994-2021 here. All rights reserved, ©Autonome Provinz Bozen - Südtirol - Abteilung Natur, Landschaft und Raumentwicklung, ©Cartago S.R.L. Geodaten © swisstopo Kartengrundlagen: outdooractive Kartografie; ©OpenStreetMap (www.openstreetmap.org)

Hinterstein - Tannheim HAC TAG1

↔ 11,5 km | ⌚ 4:55 h | 🏔️ 982 m | 🏔️ 739 m | Schwierigkeit mittel

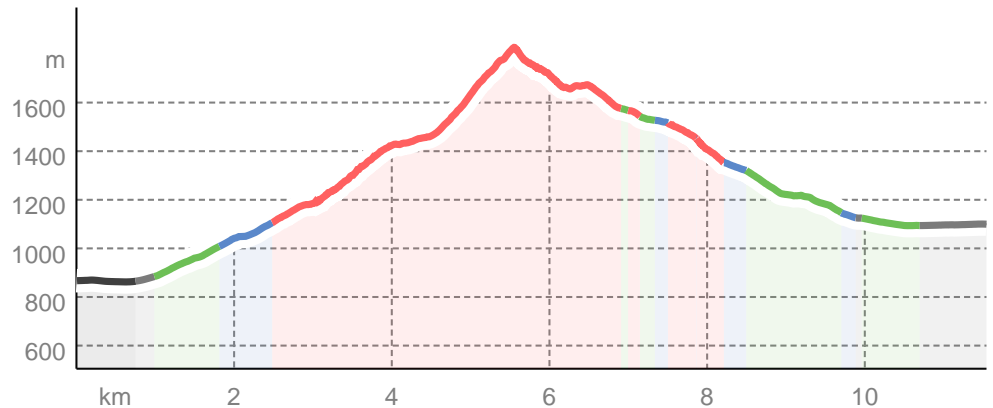


Kartengrundlagen: outdooractive Kartografie; Deutschland: ©GeoBasis-DE / BKG 2021, ©GeoBasis-DE / LDBV 2021, Österreich: ©1996-2021 here. All rights reserved. ©BBV 2020, ©Land Vorarlberg, Italien: ©1994-2021 here. All rights reserved. ©Autonome Provinz Bozen – Südtirol – Abteilung Natur, Landschaft und Raumentwicklung, © Cartago S.R.L. Geodaten © swisstopo Kartengrundlagen: outdooractive Kartografie; ©OpenStreetMap (www.openstreetmap.org)

Wegarten

Asphalt	1,2 km
Schotterweg	1,3 km
Naturweg	3 km
Pfad	5,3 km
Straße	0,7 km

Höhenprofil



Tourdaten

Bergtour

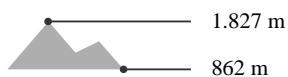
Strecke	↔	11,5 km
Dauer	🕒	4:55 h
Aufstieg	⬆	982 m
Abstieg	⬇	739 m

Schwierigkeit mittel

Fitness ●●●●●

Technik T2

Höhenlage



Beste Jahreszeit

JAN | FEB | MÄR
APR | MAI | JUN
JUL | AUG | SEP
OKT | NOV | DEZ

Bewertungen

Autoren

Erlebnis ●●●●●

Landschaft ●●●●●

Community

Weitere Tourdaten

Eigenschaften

Von A nach B Aussichtsreich
hundefreundlich

Auszeichnungen

🍷 Einkehrmöglichkeit



johannes hepting

Aktualisierung: 09.01.2026

Informationsmaterial

Weitere Infos und Links

Willersalpe

Älpele

Schwarzer Adler Tannheim

Wegbeschreibung

Start der Tour

Hinterstein

<https://maps.app.goo.gl/9s28FZvf6ZvHmz9M8>

Koordinaten:

DD: 47.480199, 10.407352

GMS: 47°28'48.7"N 10°24'26.5"E

UTM: 32T 606031 5259489

w3w: ///bündel.ähnelt.angehören

Ende der Tour

Hotel Schwarzer Adler Tannheim

<https://maps.app.goo.gl/SnrLBu4HbL52zB7q8>

Wegbeschreibung

Direkt vom Parkplatz Festhalle in Hinterstein führt der Weg über das Weidegebiet hinauf in Richtung Willersalpe. (Weg 423) Zuerst geht es über ein Forstweg

und dann über ein kurzes Stück Asphalt, bis zum Wegabzweig in Richtung Willers Alpe. Nach dem ersten Wegstück treffen wir auf eine Brücke, hier hat man die Möglichkeit dem Wanderpfad oder dem Vieh Pfad zu folgen. Nach dem relative steilen Anstieg erreichen wir dann das Weidegebiet der Willersalpe. Hinter der Willers Alpe geht es dann genauso steil weiter hinauf zum Köllesattel. (Kurzer Abstecher zum Zirleseck) Weiter in nordöstlicher Richtung (Weg 423) über Almwiesen bis zum Älpele (bewirtschaftete Alm) . Von dort entweder auf dem Fahrweg oder auf dem Wanderweg nach Tannheim zum Hotel Schwarzer Alder (Am Ostrand von Tannheim.

Tour zum Mitnehmen für iPhone und Android



QR-Code scannen und diese Tour offline speichern, mit Freunden teilen und mehr.

Webseite

<https://www.alpenvereinaktiv.com/s/leziVa>